

История  
села "Лапшово" и  
Лапшовых в нём.

Составитель  
Лапшов Михаил Васильевич.

г. Самара  
2010 г.

## Содержание

Введение \_\_\_\_\_ 2.

Часть 1. История села "Латшово" 3.

1.1. Географические и исторические сведения \_\_\_\_\_ 3.

1.2. Схемки ограждений, имеющихся  
отношение к родиче предков. — 24.

Часть 2. Родословная Латшовых  
и сведения о них. \_\_\_\_\_ 28.

2.1. Генеалогическое дерево \_\_\_\_\_ 28.

2.2. Некоторые сведения о Латшовых — 29.

2.2.1. Первое поколение \_\_\_\_\_ 29.

2.2.2. Второе поколение \_\_\_\_\_ 29.

2.2.3. Третье поколение \_\_\_\_\_ 34.

2.2.4. Четвертое поколение \_\_\_\_\_ 43.

2.2.5. Пятое поколение \_\_\_\_\_ 65.

2.2.6. Шестое поколение \_\_\_\_\_ 69.

2.2.7. Седьмое поколение \_\_\_\_\_ 71.

3. Заключение \_\_\_\_\_ 71.

4. Приложения \_\_\_\_\_ 72.

## Введение.

Автор записей принадлежит фамилии "Ланшова". Её истоки уходят в далекое прошлое. Мой долг перед потомками рода донести до их памяти всё, что я знаю о родословной Ланшовах. Многого забывается, но некоторые сведения пополнил императорскую. Материал представляет собой набор отдельных очерков, записей и акантитических обозначений. Я искренне верю, что мои потопки, отталкиваясь от этого материала, продолжат писать летопись примерительно к своим реалиям.

В плане построения рукопись состоит из 3 частей: 1) История села "Ланшова", нравы и быт его жителей; 2) Родословная Ланшовах и некоторые сведения о предках; 3) приложения.

# Часть 1. История села "Лапшово"

1.1. Географические и исторические сведения.

Адрес села: " 442535 Пензенская обл,  
Камешкирский район, с. Лапшово"  
(с 30.11.1961г).

Фамилия "Лапшовы" не часто встречается в истории и повседневности. Лапшовы были в областях: Нижегородской, Московской, Симбирской, Пензенской, Саратовской, Тамбовской. Достоверных сведений о появлении фамилии не имеют, возможно от слова "Лапша" или видоизменённое "Лапищев" или по населённому пункту "Лапшев" в Татарии (это маловероятно). Основания к какому-либо варианту имени нет (слабона крупные - лапища); во внешнем облике признаки востока, в характере - тоже. Но может быть и ещё версия: от названия населённого пункта в Симбирской (Чувшской) области, близко к городу "Базарный Сузган" поселение "Лапшаур" (по виду, когда-то в далёкие времена (~1648-1654) стояла харчевня (столовая) у реки, в которой жили Лапшовы.

4.

Рядом было торговое "Базарный  
Сизган (шихан - возвышенное место),  
легко просяхаемое,  
сухое, где вещи Востока обмени-  
вались на вещи Запада. "Сизган"  
слово восточное, как и слово "базар".

Достоверное сведение о Лап-  
шовых находится с Алексеем  
(и 1780г). Местность, где подвиги  
Лапшова (деревня "Чемшровка" Камеш-  
кирской волости, Кузнецкого уезда,  
Саратовской губернии (по 1910г).  
На 30.11.1961г. село "Лапшово", Камешкир-  
ского р-на Пензенской области.

Заселение этой местности нача-  
лось после падения Казани  
(1555г). До этого коренными жителями  
были: мордва, татары. Камешкир  
возник как димцицкая изба у реки  
"Камешки", точнее речка "Камешки",  
впоследствии "Камешкирки". Димциц-  
кие избы строились на расстоянии и  
60 км (однодневный проезд на лошадей)  
это был путь из Астрахани в Саратов,  
Симбирек, Казань. Новернейшая за-  
селенная этой местностью. В (1648-1654)г  
построена заселенная гурта: "Верхний Ло-  
шов-Саранек-Корсун-Симбирек"

5.  
Под её прикрытием началось хозяйственное освоение русскими этих земель. По мере увеличения численности населения стали появляться новые поселения (деревни) и за оборотительной чертой. По приграничной полосе расположились торговые пункты (базары). Куда с юга пригоняли скот на продажу. Названия сёл говорят об этом: "Барши" и т.д. На карте Московского государства того времени <sup>(Сююкской митрополичьей)</sup> все эти народы отшлетены как "Черешские". Думаю от сочетания согласных:

Ч - чуваш

Р - русские

М - мордва

С - сарайцы (Котевники),

т.е. это мешанина народов.

На карте там, где Пенза, помещен значком ренсковый завод (возможно, и название Пензы произошло от "Ренсковый завод - Пенза". Следующее заселение продолжается в юго-восточном направлении. Случившимся госуд. людям платили не только деньгами, но и наделением земельными участками, при этом в географических ориентирах были реки, водоразделы,

Характерные природные обозначения.

На новые земли принужденная переселенцы крепостных. По картам (географическим) видно как названия населенных пунктов перемещались примерно на 100 км (одновременный переход (переезд) на лошадей) в юго-восточном направлении.

Примеры "Задаевка" севернее-такое-же село южнее. Примеров - ещ много. 30-то годами позже от набегов кочевников построили (1683-1688) сызранскую заселенную черту: Пенза (1663г основание крепости)

Нарышкино (Кузнецк) (переименование "Нарышкино" в "Кузнецк" есобо. село в 1780г) - Сызрань (1683)

"Сызрань" - слово татарское, обозначает "сыз-сыз" - низина.

"Ра" - преленее название р. "Волга". следовательно, Сызрань - это низины реки "Ра" (Волга)

- Уюрье. К строительству заселенной черты привлекалось большое количество крепостных и народов в основном из соседних областей (Сибирской, Тамбовской) Народы перемещались (деревни

русские, говорящие на "о", "а", "и", "у",  
"тв" "тц" (тверские "теперьки");  
"ка" - <sup>Вамька</sup> Татары, мордва, чувашч.  
Будем словом - край Терешинев.  
Вновь настурает хозяйственное освое-  
ние новой пошвы. На ручье (реке,  
репёнке) "Камешки - "Камешкирка"  
(её русло было <sup>плоским</sup> уездно Камыши, их во време-  
нем разобрали на хоз-е куче др) первое  
поселение было "мордовский  
Камешкир". Скорее всего просто "Камеш-  
кир" (без слова "мордовский"), поскольку  
с древних времён звался камыш мордва,  
"шкир" - по татарски - плоский,  
т.е. "Камешкир" - это плоский камень.  
Позже появилось русское поселение  
около Вишницкой избы. Его камыш  
говорили на "а", похоже, с южных  
областей России (Воронеж, Белгород, Ту-  
ла, Липецк, Тамбов). Поселение управ-  
лялось из Казани до 1770г. Затем  
губернским городом стал Саратов.  
Тогда разбиты 2 поселения, одно названо  
русский, а 2е мордовский Камешкир.  
Светность была покрыта дремучими  
лесами. Заселена пошва, это священны  
деревья, не проходима для конницы козев-  
ников. Пошва была охраняема, надле-  
жаемо и козевники не смели задерживались.

8.  
Кочевство переселенцев прибывало.  
(бегство и т.д.). Русский Камешкир  
принадлежал троцко-сергиевскому  
монастырю (Лавре). Первая церковь  
была построена в 1580 году - дере-  
вянная. Каменная - в 1710 г.  
Поселенцев-крепостников в Русск. Кам-ре  
не было. В поселении прозвучали речи о  
Мордовский Камешкир у впадения р. Камешки  
в реку "Кадага". "Ка" по татарски = при-  
ток. Суффикс "га" имеет уменьшитель-  
ное значение. Следовательно "Кадага"  
означает "приток притока", т.е.  
приток в приток (р. Сура, впадающая  
в реку "Ра" (Волга). р. Сура в верховьях  
Смордовского - приток реки "Ра" (Волга).  
Итак, суть названия поселения в  
слове "Камешки". Примерное время  
поселения в р. Камешкире (1680-1650).  
В подтверждение этих рассуждений  
приведу факт, что дед Радищева  
был солдатом в потешном полку  
(Пётр I) в 1690 г. Уменьше его находи-  
лось недалеко от д. "Тютюрь" (тут на  
реке). Церковь каменная построена  
была в соседнем поселении "Облязово"  
(от слова "облазить" - мять)  
примерно в то же время, как и каменная  
в Камешкире

1690г - начало гонений староверов  
 Около р. Камешкира со временем  
 появились другие поселения  
 (деревни): Мекаловка, Лутковка.  
 В Мекаловке были, в основном,  
 беглые. Пётр I сокращая земельные  
 наделы монастырей, передавал их  
 орденам архиим, хозяином Лутковки  
 был отставной Лутков. Впоследствии  
 эти поселения сошлись в село  
 "Русский Камешкир". Оно  
 стало волостным, т.е. там  
 стоял волостной (урядник-  
 помещицкий, волостной, бошняк, церковь,  
 и т.д.) Но главное - базар, около  
 церкви и моста через реку. По мере  
 освоения вырубали и ели гаше леса, уве-  
 личивалась площадь полей. Земледелец -  
 основное занятие, но и ремесла развива-  
 лись (глиняные горшки, лопаты, повозки  
 и т.д.). След. этап освоения - прод-  
 винуться вверх по реке "Камешкирка"  
 , в 1700г появились в 10 км выше  
 по реке дер. Спасское. Строится дере-  
 венная церковь. Земля принадлежит  
 помещику (отставному ордена)  
 Д.Ф. Картыреву. Крестьяне говорили  
 на "о", с северных областей Рос-  
 сии (Сибирская или же городская,  
 Тевтонская)

10.

Возможно, соседняя деревня "Дмитриевка"  
- имение Д.Ф. Каптырева. Слестные  
земли плодородны, леса обильны  
листьями, ягодами, травой.

Первое кладбище, где памятник погибшим  
в Великой От. войне (1941-45г.).

Церковный престольный праздник "Спасе" -  
- август месяц, когда надо убирать урожай.

Тош этот помещик и кто-то из других  
повелел изменить престольный праздник

на другой "Казанская доменная шат",

а деревня стала называться "Каптыревка".

Казанская празднуется 19 июля и  
19 января года. В 1717 году Крым-

ские татары совершили набег на  
Южные губернии России. "Кубанский

поход". Они пограбили, раззорили,  
сожгли окрестности Пензы, дошли

до Самары. Село сгорело, церковь  
тоже. Пенза, как крепость, устояла.

В документах Казанского приказа  
за 1710г село значится как "Спасе" <sup>4</sup>

Церковь до 1734г. Не всегда нависала  
(прихожане ходили в Камешкировку)

В 1726г. помещик Г.Д. Каптырев (сын),  
судя по инициалам, сучинский человек

имел чин "Капитан". Сын дворян сучинский  
в армии.

фамилия "Каартырев" скорее всего <sup>11.</sup>  
от слова "Каартарь", была такая  
должность при царе, т.е. ответ-  
ственный за каартаны - округу.  
Г.Д. Каартырев ходатайствует  
о строительстве новой церкви.  
Она была построена в 1734 году,  
~~каменная~~ <sup>деревянная</sup>. Над входом из алтаря  
изображение Александра Невского  
с мечом (предки Каартырева имели  
от помещика к нему). Судя по церков-  
ным иконам предки (Каартырева) были стари-  
корядчи. На иконах святые держат 2 пальца  
(указательный и средний) вместе, а  
остальные в той же. Возможно от церков-  
ных зокений крестьяне и перемещались на  
новые земли. Благодаря обилию трав  
именно развивалось животноводство,  
в частности, овцеводство.  
Шерсть овец перерабатывалась на  
сукно. Задача помещика распола-  
лась на высоком берегу реки напро-  
тив прощанного родника с изумительной  
покажется водой. Рядом с заездом  
стала действовать ткацкая фабрика  
(ручной труд). Продажа гласит,  
что часть татар непосредственно  
обращались в христианство.

Так, группа из них была доставлена к церкви для крещения. Они отказались, тогда была вырыта яма и одного из них сбросили туда живым. Крещение состоялось. Крещённые поселились рядом с есом (выше по реке и в 5 километрах). Им давались характерные фамилии: Фокины, Доромоновы. Вблизи этого поселения одно из возвышений имеет стало называться "Михан". Из этого поселения далее образовалась деревня "Темизовка" - родина моих предков. Название деревни, возможно, от слова "Черешковка", а может быть и от фамилии помещика-хозяина, фамилия которого "Чешесов". Он был крупным землевладельцем и в нашей деревне, практически, не числ. Сведения о Чешесовых я далее приведу. Лапины были у своего помещика в Катанниках (Завхозах). Расположение усадьбы есм. на схеме 1.

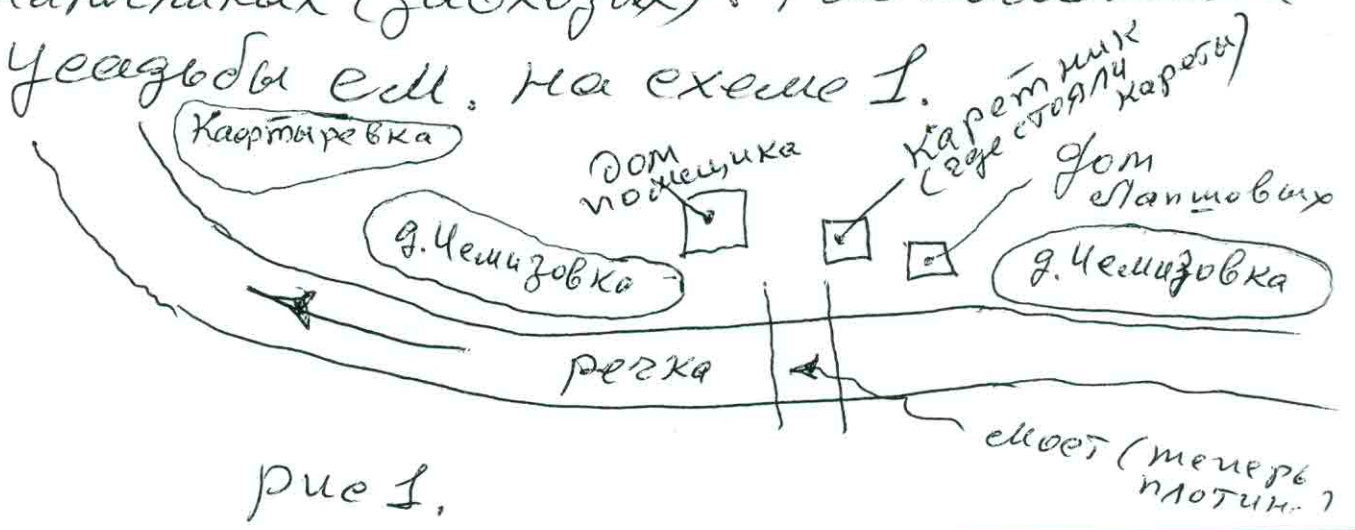


рис 1.

Время возникновения Чешмизовки  
 и (1750 ÷ 1800) г. Помещик-  
 отставной офицер. По преданию  
 помещицкий дом был деревянный, с  
 аркадами на столбах у входа в дом.  
 Похоже, за этого помещика вышла  
 замуж жена из дочерей помещика  
 Каптырева, крепостным которого  
 был Лапшов Алексей, а, возможно,  
 эти земли были куплены с крепост-  
 ными Чешесовыми. Первые упомина-  
 ния о Лапшовых связаны с Алексеем.  
 (и 1800 г). Эти сведения достоверны.

Кто-то из Лапшовых был псалом-  
 ником в селении Барина, павшего в  
 г. Петровске. Было это так:

В доме петровского барина встретилась в ряд  
 молодые незамужние селушанки и Лапшов,  
 осмотрев молодую, выбрал наиболее кра-  
 сивую, на ней он и женился. Скорее всего  
 женихом был Алексей. Жители Чешмизовки  
 привлекались к работе на фабрике, иногда  
 их там сажали, так, что крики доноси-  
 лись до родного дома (и 3 км). Лапшовы тоже  
 работали на фабрике, в частности, Спиридон  
 Алексеевич (1810 ÷ 1814) г. Он в селении  
 был послан в с. "Ленделка" (и 30 км на север)  
 учиться ткацкому делу. Ткачество, похоже,

обогатило помещиков; в середине (и 1850 г.) старая деревянная церковь стала разрушаться. Началось строительство киртской церкви. До начала возникновения Чешизовки (или и в это время) возникла деревня "Озёрки" (напротив Чешизовки на противоположном берегу реки). Земли бесплодные. Название поселения от 2х небольших озёр в прилегающем месте, теперь поле. В наше время озёра исчезли. Помещиком новой деревни стал Митовилов (участник Отечественной войны 1812г) между им и барыней Картыревой возникла ссора из-за земли в строительстве каменной церкви в Картыревке. В итоге Митовиловы решили построить свою церковь в Озёрках (деревянную) и даже были выкопаны ямы под фундамен. Поскольку все разники и руды, лежащие в реку, были на озёрской стороне, то озёрский барин решил рядиться заткнуть их шерстью (производ помещиков). Потом помещики помирились. В итоге решили, что Картырева, Дмитриевские построят основную часть церкви, а Озёрские и Чешизовские - колокольню. Начались подготовительные работы: гасить известь, изготовлять киртцы, привезти металл, отлить колокола и т.д. Все это сделали Крестовые. Сохранились следы этих работ.

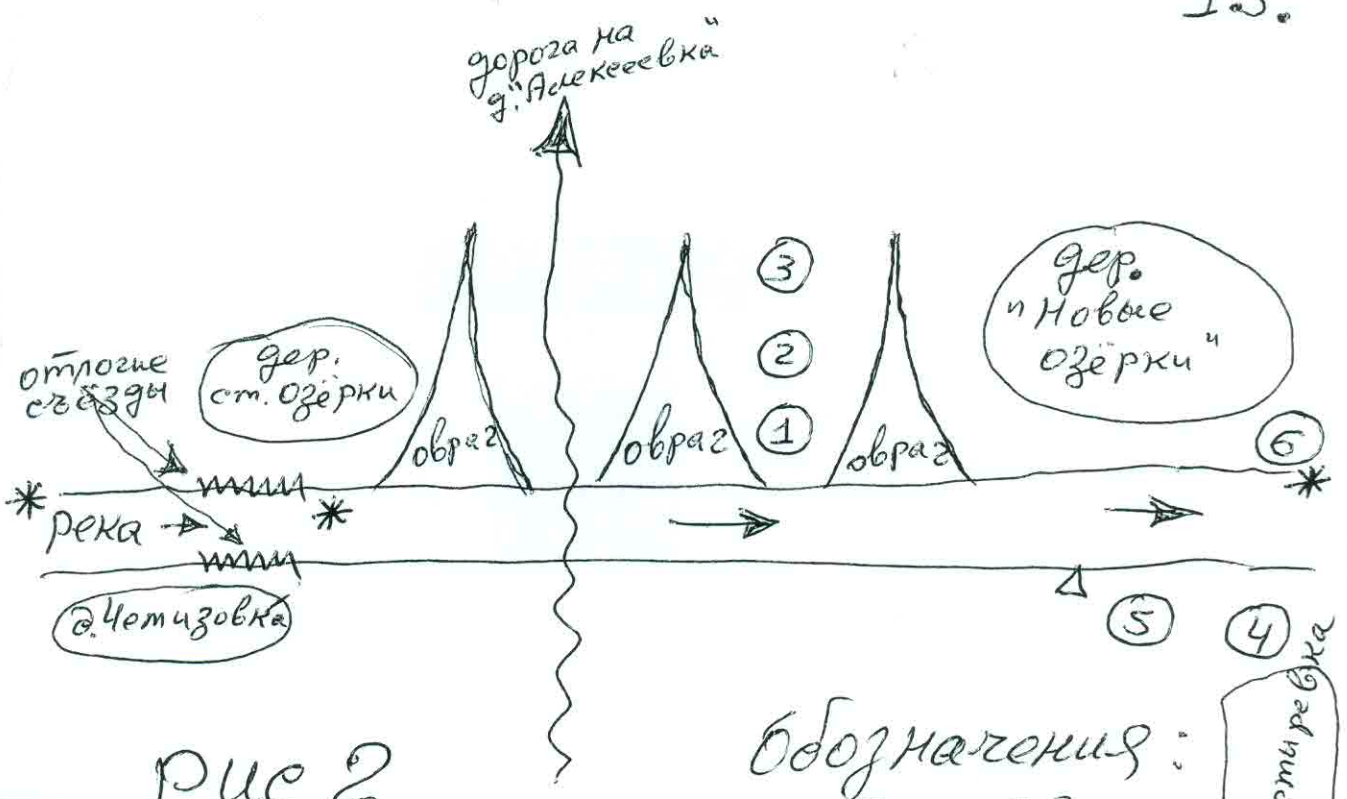


рис 2.

Обозначения:

- ④ - усадьба помещиков Картыревых
- ⑤ - ткацкая фабрика
- ⑥ - процённый родник
- Δ - самоселка для от выбранной глины на кирпичи
- \* - цетозники воды

- ① - вишнёвый сад.
- ② } усадьбы
- ③ } Митовиловых.

Картырева

Со временем из д. "Озёрки" выдвинулась д. "Новые Озёрки" - было это при крепостном праве, т.е. до 1865г Латшов Спиридон Алексеевич клал стены колокольни и вооружил крепость на ней (с 1870) Барыня Картырева сжоронена в алтаре церкви (надгробие сохранилось). Вместе с тем - это начал поездного хода за пределы церкви. У меня сохранился металлический молоток для кирпичных работ от той поры, светуч для глины (керосинка небью, а свечи дороге).

16.

Дома Ларионовых были деревянные, 5-этажные  
шатровые, большие (см. рис. 3)

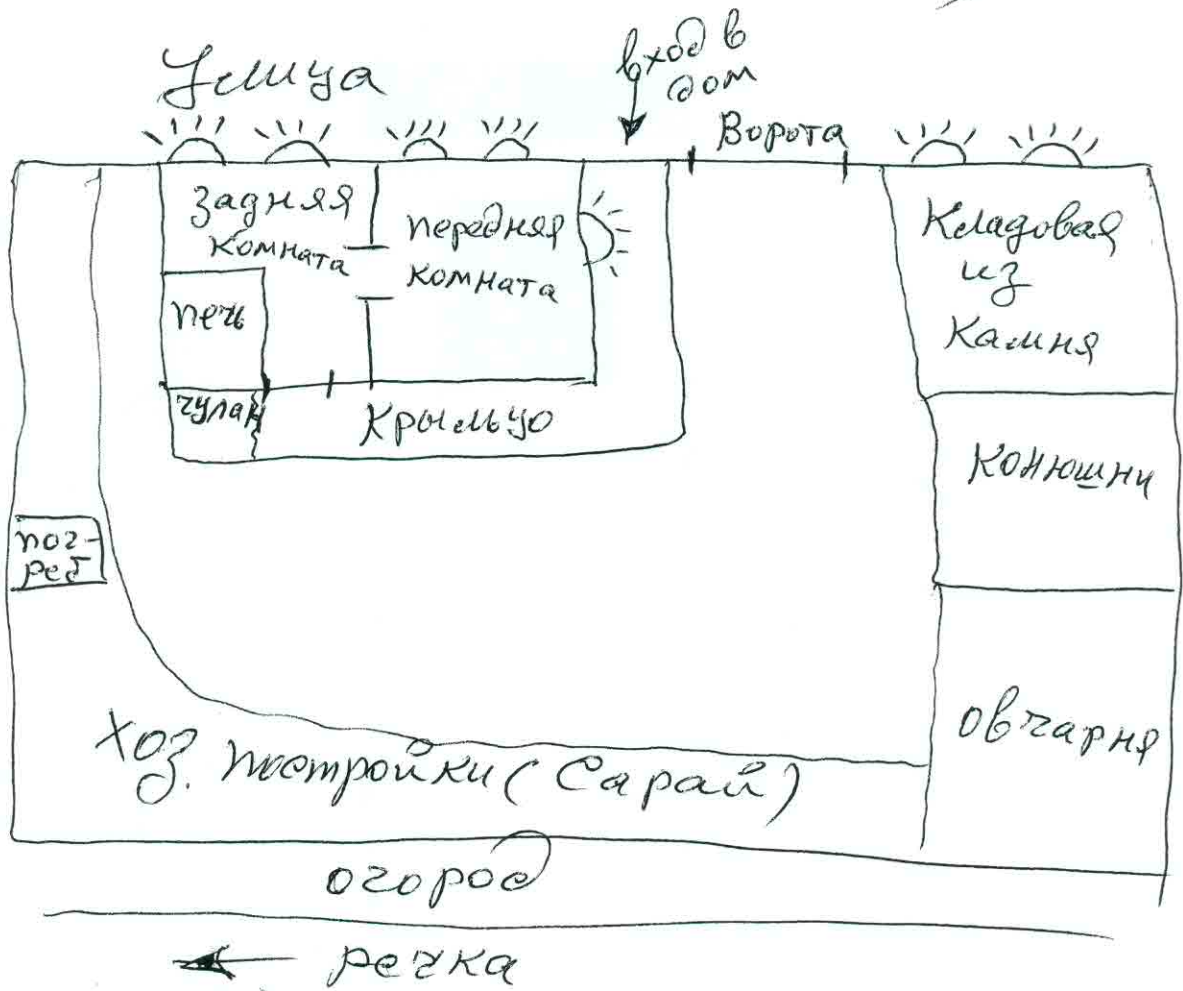


рис 3.

Сотенной крепостного права фабрика перестала работать, крестьянам она была в тягость. Помещик Земизов строевой лес продал крестьянам (государство оплатило) на восстановление поселения от отсрочного помещика, а землю из-под леса подарил крестьянам. В этом смысле Земизовыми поведело. Со смертью барыни Каертыревой более в их усадьбе ничего не стало. Смитовичи крепко обосновались в своей усадьбе.  
(см. рис. 2)

Колокола на звонницу отменили 17.

В усадьбе Шитовилова из медных, серебряных и золотых монет. Медные монеты собирали по окрестностям деревни (народ был верующий).

Звон колокола был слышен аж в Дмитриевке.

Церковь была красива. Весть об отмене крепостного права крестьяне восприняли с радостью. Кто-то из них дал оброк (обещание) доплатить на коленях от озёрка до церкви,

если это правда. И доплатил. В 1901 г.

сгорел в пожаре дом

Из горящего дома ногою своего отца (родился 1900 г) выдернули в окно на улицу в ковчеге.

Пожары по страшному опустошили деревни (деревянные стены, соломенные крыши).

После пожара Чешинские заново построились, расширили улицу и ввели

престорные проходы между углами.

Восстановитель Лашовым помог богатым помещикам из Камешкира (дали денег в долг).

Кто-то из Лашовых, похоронившего своего отца - Вера Николаевна была

до этого выдана замужем за Камешкирского.

Кроме того кто-то из Лашовых (Иван)

участвовал в Кавказской войне против Шамиля,

остался жить в г. Ростове. Жил в бедности.

Один из его сыновей по пути с японской войны захватил к Лашовым.

18.

Возможно, и они помогли погорельцам.  
Зимы в 19 веке были суровые. Лютые  
на лето замерзаем, вода на лето замер-  
зала. Много было снега. Дома отап-  
ливаем по герному. Лапшовы первые  
в семье стали отапливать дом  
по белому, они все впервые при-  
везли и стали выращивать помидоры.  
У них первых в доме появились на-  
стенные часы (сохранились до н. в.).

У моего деда Василия Николаевича был  
2 <sup>рыба</sup>, умерли от отидеиши в  
возрасте  $\approx$  12 лет. Болел, лежал  
на печи, она потресалась, а дыма шел  
в дверь, верх комнаты был в дыму,  
Подростки от дыма свесили курдю-  
вые головы, так их запомнил.

Я находил рядом с нашим домом мед-  
ные монеты, самая старая из них  
называлась "денга" (время Пётр-  
ской смуты  $\approx$  1650 г). Найденная  
денга от 1742 г. Похоже, это нагадо мое  
лето. Как-то летом ночью в обгарию  
Лапшовых забрал волк, задушил много  
овец. О помещиках Митовичевых:  
(один из них Николай Александрович).  
Их дом был из добротных сосновых  
бревен, на высокой фундаменте.  
См. планировку на рис 4

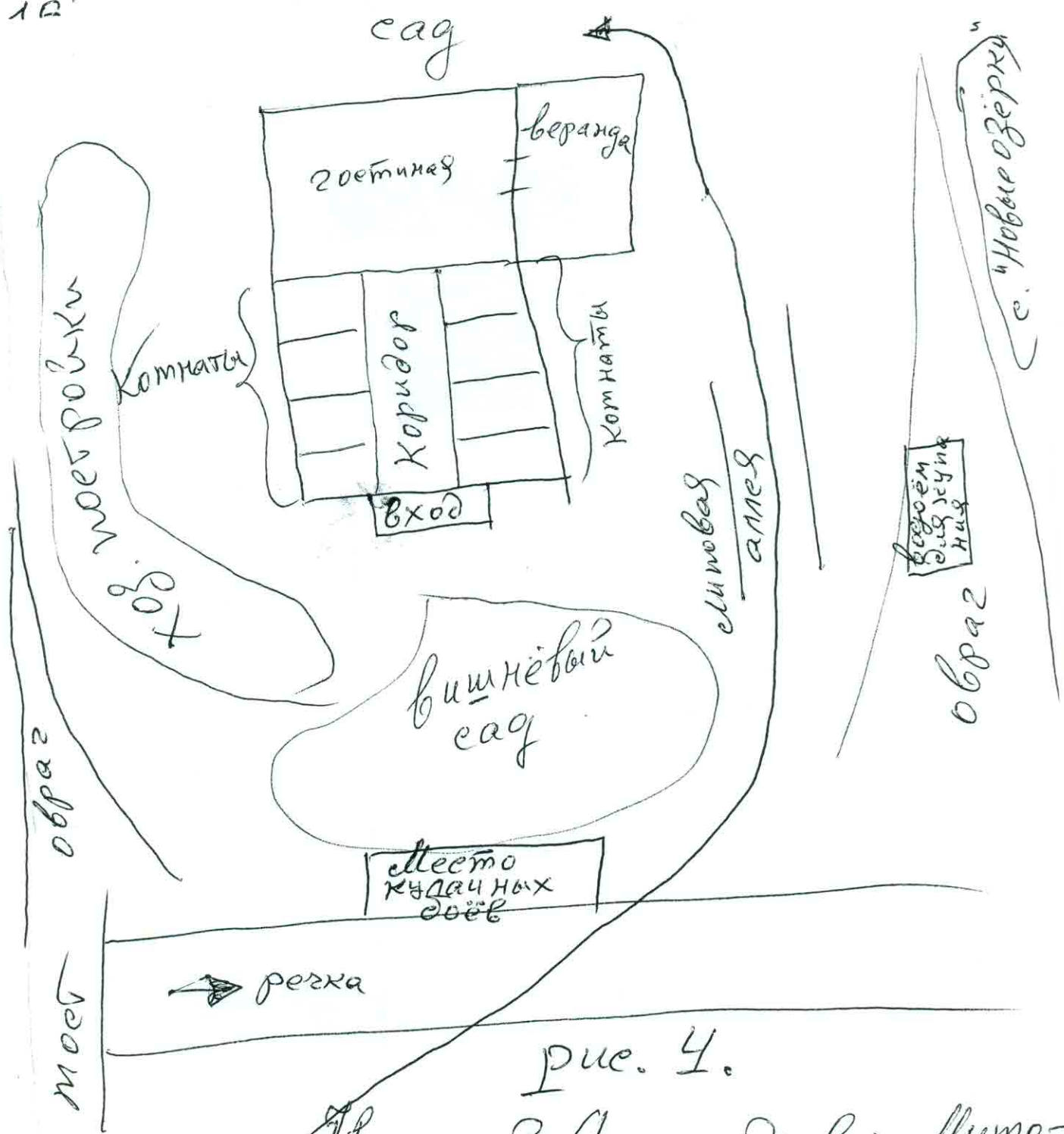
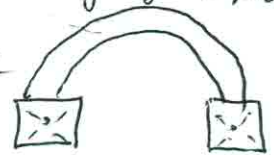


рис. 4.

Дорога Николай Александрович Митов-виллов - последний помещик в нашей местности. Сестра его Варвара Александровна после 1917г. учительствовала в местной начальной школе, которая разместилась в их доме. Дом сгорел от огня в пожар, Похороше, надолго. Говорят,

20.  
что у них в прислуге был кто-то  
из подростков Горшковых (по моей  
материнской линии). Очевидно  
подросток в форме казачка. Похоже,  
он выполнял обязанности почтальона.  
Поэтому по фамилии Горшковых  
звали: "Казаковы". Был у Елиतो-  
виловых сын, который в своей разгово-  
ри застрелил <sup>своего</sup> отца (Александра), а  
сам после этого повесился. Пригласил  
драмы в том, что ему не разрешили  
пожениться на красивой крестьянке  
беременной от него. Похоронивших с  
собой, далее господ, рядом с церковью не  
хоронили. Они шесто на обычном кладбище  
у забора. Этой избежать этого позора,  
открыли новое кладбище и похоронили  
его в юго-восточном углу. Надгробный  
памятник сохранился в виде  
каменного сооружения.



Жители местные мало  
поинтересовались господ (тема зак-  
рытая). По характеру Елитовиловы  
были неадаптивные, военитанные. М.А.  
окончил казанский университет,  
учился вместе с Ульяновым В.И.  
(Лениным). Была у М.А. внучка  
Ирина Алексеевна. Светом по

Вечерами она каталась на велосипеде  
 по ст. Озеркам. За ней бежали  
 крестьянские дети — диво было  
 слышать. Дое принаделена помещику  
 чтобы набрать в нем лодку, надобно  
 получить на то разрешение у господ.  
 Помещики ездил охоту. Русей у них  
 было много всяких видов. Сохак там же.  
 Крестьянские дети дружили с господ-  
 скими детьми. Помещики часто ездят  
 в каретах в Саратов. В 1770 г.  
 все медами прихода войск Дугаева  
 (из Пензы оно шло на Саратов).  
 Во время столыпинской реформы (начало  
 XIX века) вверх по реке (на пути  
 к Кулеву (шордовское поселение)  
 возник хутор с прилегающими зем-  
 лями. Там был сделан глубокий колодец.  
 Владельцем был иконников (похоже,  
 предками его были иконописцы).  
 Перед 1917 г., предвидя революцию,  
 помещики продали крестьянину Коареву  
 (неадный был оген) 40 гектар Лутковской  
 горы за золотые монеты. Помещиков,  
 богатых крестьян и елунателей кутьта  
 хоронили около церкви. В старину  
 гроб делали из чельнофосфорной колоды  
 Дядь крестьян кладбищами были  
 (см. рис. 5).

